

Informacja podsumowująca przeprowadzone konsultacje społeczne

projektu uchwały Rady Gminy Złotoryja w sprawie wyznaczenia obszaru zdegradowanego i obszaru rewitalizacji na terenie Gminy Złotoryja

Zgodnie z art. 6 ustawy z dnia 9 października 2015 r. o rewitalizacji (Dz. U. z 2021 r. poz. 485) przeprowadzone zostały konsultacje społeczne projektu uchwały Rady Gminy Złotoryja w sprawie wyznaczenia obszaru zdegradowanego i obszaru rewitalizacji na terenie Gminy Złotoryja, które miały na celu zebranie od interesariuszy rewitalizacji uwag, opinii i propozycji dotyczących wyznaczonego obszaru zdegradowanego i obszaru rewitalizacji.

Konsultacje odbyły się w terminie od dnia 1 czerwca 2022 r. do dnia 1 lipca 2022 r. w następujących formach:

1. Zbierania uwag i wniosków w formie papierowej oraz elektronicznej z wykorzystaniem formularza konsultacyjnego. Wypełnione czytelnie formularze można było dostarczyć:
 - drogą elektroniczną na adres e-mail: gminazlotoryja@zlotoryja.com.pl,
 - drogą korespondencyjną na adres Urzędu Gminy Złotoryja, al. Miła 4, 59-500 Złotoryja,
 - bezpośrednio do Urzędu Gminy Złotoryja, al. Miła 4, 59-500 Złotoryja (pokój 7) w godzinach pracy Urzędu.
2. Spotkania konsultacyjnego on-line, które odbyło się 15 czerwca 2022 r. o godz. 14:00 za pośrednictwem platformy Microsoft Teams. Na spotkaniu przedstawiona została propozycja wyznaczenia obszaru zdegradowanego i obszaru rewitalizacji, a także zapewniona została możliwość złożenia uwag i przedstawienia opinii.
3. Ankiety on-line dostępnej pod adresem: <https://forms.office.com/r/cxM1Lv8vnf>.

Formularz zgłaszania uwag, diagnoza służąca wyznaczeniu obszaru zdegradowanego i obszaru rewitalizacji Gminy oraz projekt ww. uchwały wraz z załącznikiem graficznym, dostępne były:

1. w wersji papierowej w Urzędzie Gminy Złotoryja, al. Miła 4, 59-500 Złotoryja (pokój 7) w godzinach pracy Urzędu,
2. w wersji elektronicznej na oficjalnej stronie internetowej Gminy Złotoryja: www.zlotoryja.com.pl,
3. oraz na stronie podmiotowej gminy w Biuletynie Informacji Publicznej: <http://bip.zlotoryja.com.pl/>.

Jedną z form konsultacji społecznych ww. projektu uchwały wraz z załącznikiem było spotkanie konsultacyjne on-line z interesariuszami procesu rewitalizacji, które odbyło się 15 czerwca 2022 r. za pośrednictwem platformy Microsoft Teams. W spotkaniu wzięły udział 3 osoby. Podczas spotkania przedstawiona została propozycja granic obszaru zdegradowanego i obszaru rewitalizacji oraz metodologia ich wyznaczenia. Uczestnicy mieli możliwość przedstawienia swoich wniosków, a także swobodnego udziału w dyskusji nad przedstawionymi propozycjami dotyczącymi założeń programu. Podczas spotkania nie zgłoszono żadnych uwag ani propozycji zmian projektu.

W trakcie konsultacji społecznych w wyznaczonym terminie nie wpłynął żaden wypełniony formularz składania uwag do projektu uchwały z załącznikami, natomiast liczba wypełnionych ankiet wyniosła 27. Wyniki ankietyzacji potwierdziły występowanie nagromadzenia negatywnych zjawisk w sferze społecznej oraz innych sferach na obszarze wskazanym jako obszar rewitalizacji. Wyniki posłużą opracowaniu diagnozy szczegółowej obszaru rewitalizacji przy przygotowywaniu Gminnego Programu Rewitalizacji. Raport podsumowujący wyniki ankiet stanowi załącznik do podsumowania.

GMINY ŻŁOTORYJA: GMINNY PROGRAM REWITALIZACJI - Ankieta konsultacyjna

27

Odpowiedzi

05:43

Średni czas ukończenia

Zamknięty

Stan

1. Jako obszar rewitalizacji w Gminie Żłotoryja wyznacza się jednostki analityczne: LUBIATÓW, RZYMÓWKA oraz WILKÓW-OSIEDLE.

Zapoznałem się z granicami obs... 27



2. Jak ocenia Pan/Pani problemy występujące na obszarze zaproponowanym do rewitalizacji.
Skala ocen to 1-5, gdzie 1-oznacza mało istotny problem, 5 – bardzo istotny problem.

1 - mało istotny problem 2 3 4 5 - bardzo istotny problem

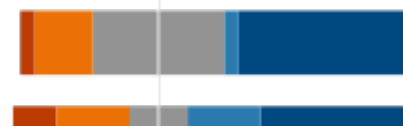
bezrobocie

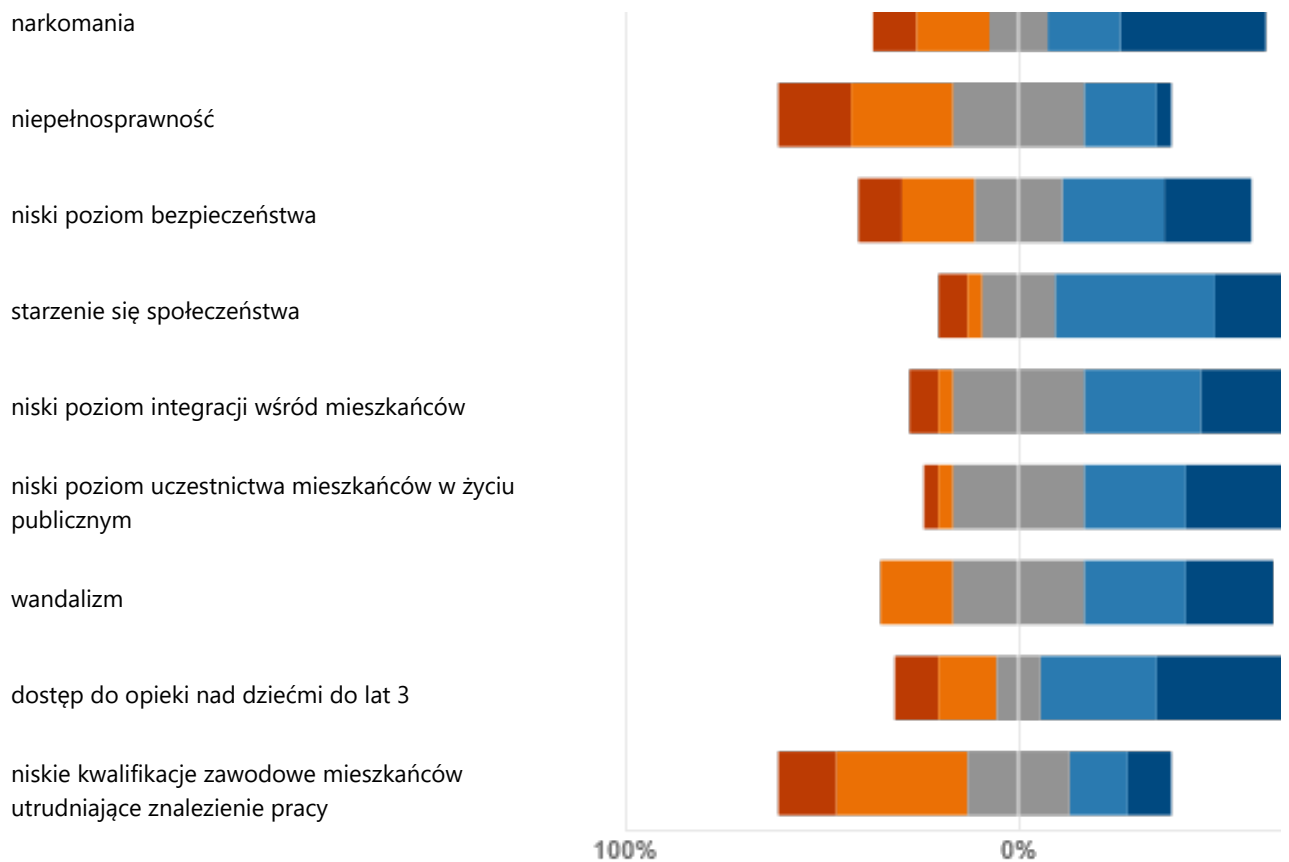


ubóstwo



alkoholizm

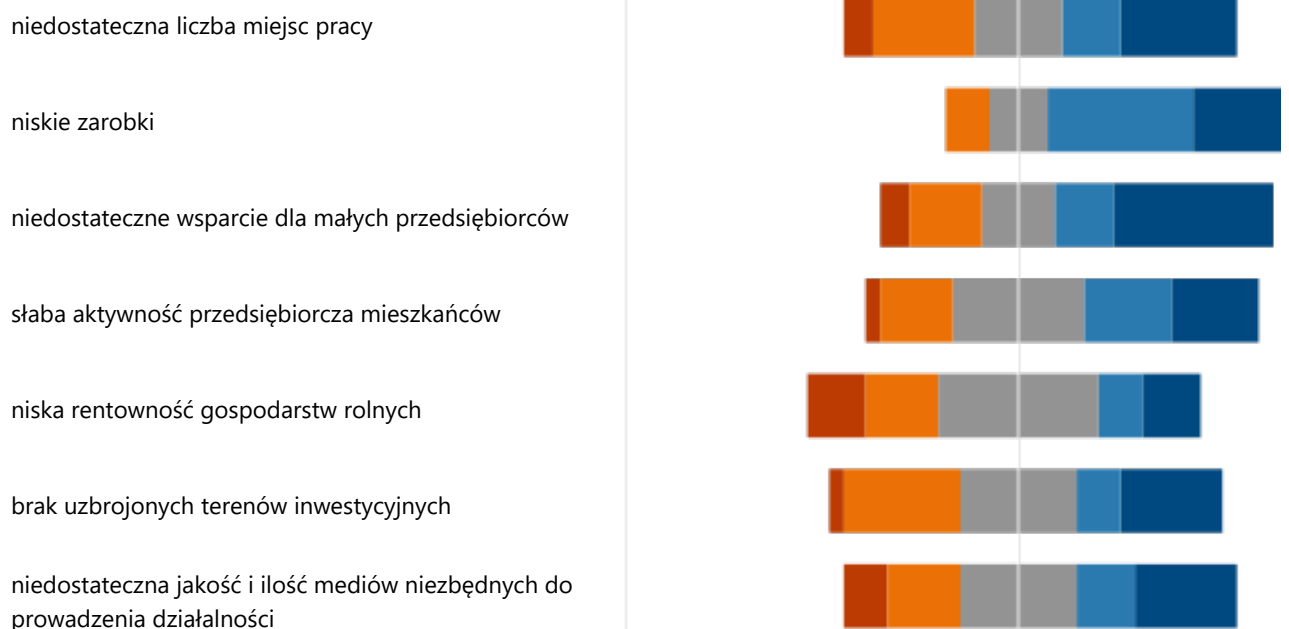




3. Jak ocenia Pan/Pani problemy występujące na obszarze zaproponowanym do rewitalizacji.

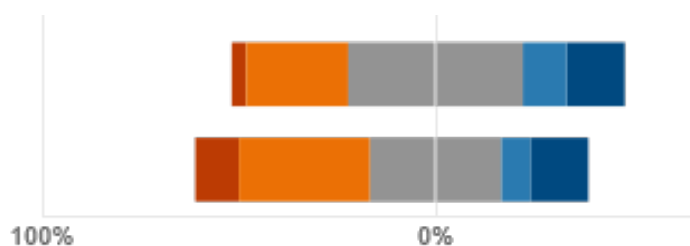
Skala ocen to 1-5, gdzie 1-oznacza mało istotny problem, 5 – bardzo istotny problem.

■ 1 - mało istotny problem ■ 2 ■ 3 ■ 4 ■ 5 - bardzo istotny problem



niedostateczna współpraca przedsiębiorców między sobą, jak również z mieszkańcami i władzami

niedostateczna jakość i kwalifikacje pracowników



4. Jak ocenia Pan/Pani problemy występujące na obszarze zaproponowanym do rewitalizacji.

Skala ocen to 1-5, gdzie 1-oznacza mało istotny problem, 5 – bardzo istotny problem.

■ 1 - mało istotny problem ■ 2 ■ 3 ■ 4 ■ 5 - bardzo istotny problem

niska estetyka przestrzeni publicznej

niedostatecznie rozwinięta infrastruktura drogowa

brak spójnego systemu ścieżek rowerowych

zbyt mała powierzchnia parkingów i chodników

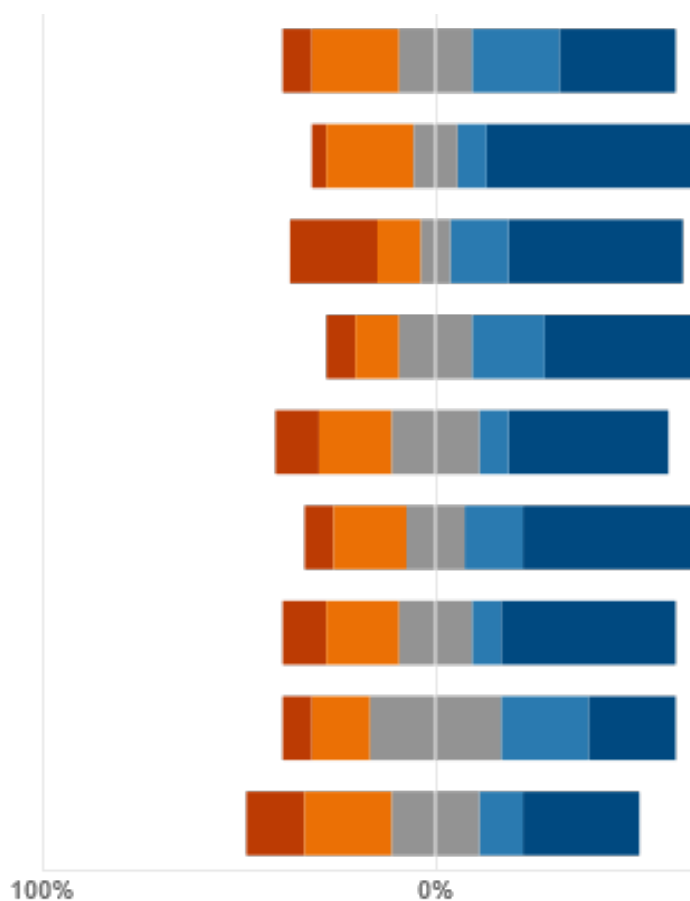
niedostateczne rozwiązania związane z bezpieczeństwem drogowym (przejścia dla pieszych,...)

niedostateczna ilość i jakość oświetlenia drogowego i ciągów pieszych

niedostateczna ilość i stan terenów rekreacyjno – wypoczynkowych

bariery architektoniczne dla osób ze szczególnymi potrzebami

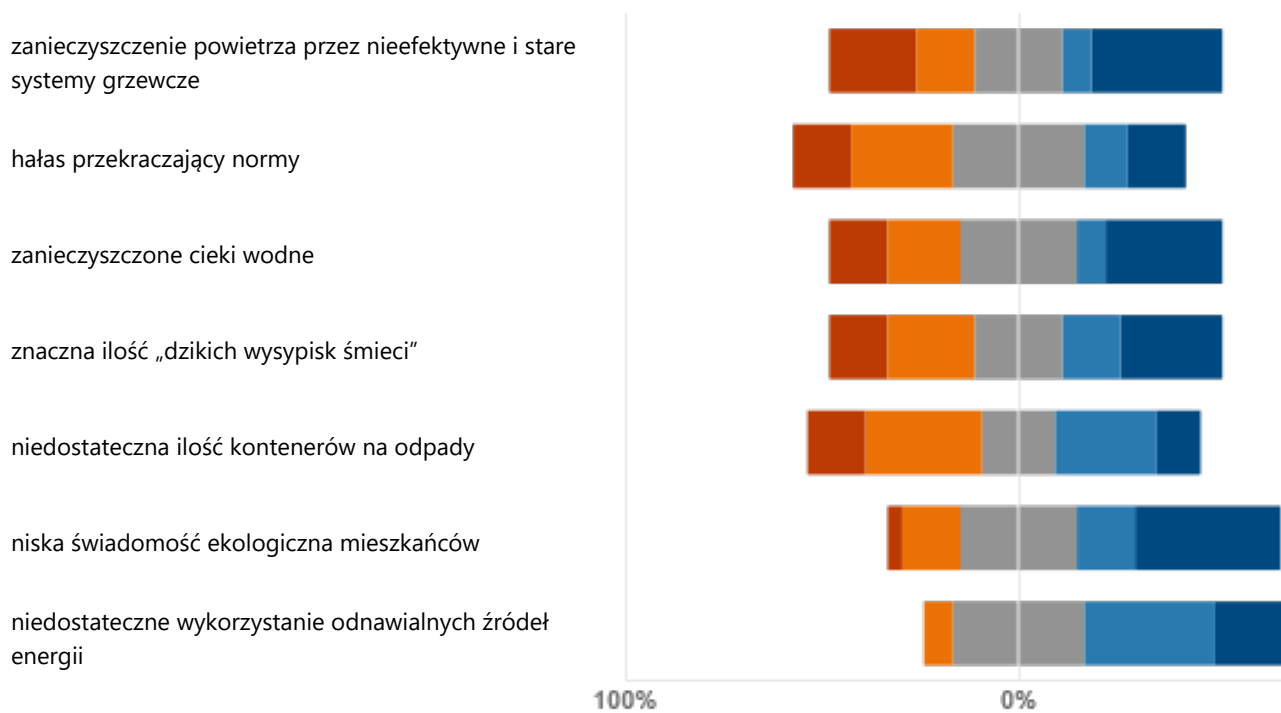
niedostateczna liczba i jakość miejsc aktywności społecznej i kulturalnej (świetlice, ośrodki kultury itp.)



5. Jak ocenia Pan/Pani problemy występujące na obszarze zaproponowanym do rewitalizacji.

Skala ocen to 1-5, gdzie 1-oznacza mało istotny problem, 5 – bardzo istotny problem.


■ 1 - mało istotny problem ■ 2 ■ 3 ■ 4 ■ 5 - bardzo istotny problem



6. Jak ocenia Pan/Pani problemy występujące na obszarze zaproponowanym do rewitalizacji.

Skala ocen to 1-5, gdzie 1-oznacza mało istotny problem, 5 – bardzo istotny problem.

■ 1 - mało istotny problem ■ 2 ■ 3 ■ 4 ■ 5 - bardzo istotny problem



7. Płeć

● kobieta 20
● mężczyzna 7



inne 0



8. Wykształcenie

podstawowe 1
średnie 11
wyższe 15
zawodowe 0



9. Wiek

1 - 17 lat 0
18 - 34 lata 4
35 - 64 lata 21
65 i więcej lat 2



10. Miejsce zamieszkania

Obszar rewitalizacji tj.: LUBIATÓ... 14
Poza obszarem rewitalizacji 13

